

INFORME DIARIO DE MONITOREO DE MEDIOS*

*Vigilancia basada en eventos de interés epidemiológico mediante el monitoreo de medios abiertos de comunicación locales y nacionales.

Reporte de eventos:

Amenaza	Tema	Medio	Fecha	Resumen	Liga	Prioridad
Biológico	Covid-19	El sol de Cuernavaca	23 agosto 2020	La Administración de Alimentos y Medicamentos de Estados Unidos (FDA) dijo el domingo que autorizó el uso de plasma sanguíneo de pacientes que se han recuperado del Covid-19 como tratamiento para la enfermedad, un día después de que el presidente Donald Trump acusó a la agencia de impedir el lanzamiento de vacunas y terapias contra el coronavirus por razones políticas.	https://www.elsoldecuernavaca.com.mx/doble-via/salud/fda-autoriza-uso-de-plasma-sanguineo-para-tratar-el-covid-19-en-eu-5663278.html	Bajo
Biológico	Covid-19	La Unión	23 agosto 2020	La Secretaría de Salud informa que a la fecha en Morelos se han estudiado 11 mil 047 personas, de las cuales se han confirmado cinco mil 037 con coronavirus COVID-19, 239 están activas, descartado cinco mil 272 y están como sospechosas 738; se han registrado 991 defunciones.	https://www.launion.com.mx/morelos/sociedad/noticias/166308-prioritario-aislarse-ante-menor-sintoma-de-covid-19-ss.html	Bajo
Biológico	Covid-19	La Jornada	24 agosto 2020	Debido a la separación de Miaatlán, se les ha retirado el servicio de agua a los colonos de Xochicalco, perteneciente a este municipio; por lo que solicitarán a la Comisión Nacional del Agua (Conagua) y a la Comisión Estatal del Agua (Ceagua), el apoyo para la perforación de un pozo de agua potable que les permita contar con este servicio; ya que por años se han abastecido de agua corrediza del canal denominado "perritos", que baja de la zona norte de la entidad.	http://www.lajornadamorelos.com.mx/municipios/2020/08/24/25916/dejan-sin-servicio-agua-poblacion-33000-xochicalco	Bajo



SERVICIOS
DE SALUD



<http://ssm.gob.mx>



Servicios de Salud Morelos



@MorelosSalud

INFORME DE RIESGOS METEOROLOGICOS

Fuente: Servicio Meteorológico Nacional de México, CONAGUA.

LLUVIAS PUNTUALES TORRENCIALES EN CHIAPAS, OAXACA Y SUR DE VERACRUZ.

Para hoy, una **zona de baja presión con alta probabilidad para desarrollo ciclónico**, asociada con la **onda tropical No. 30**, se desplazarán lenta y paralelamente a la costa de Oaxaca. Ambos sistemas producirán lluvias puntuales torrenciales acompañadas de descargas eléctricas y fuertes vientos en zonas de Veracruz (sur), Oaxaca y Chiapas, además de lluvias puntuales intensas en Tabasco, Guerrero y Puebla. Asimismo, se pronostican rachas de viento de 60 a 70 km/h y oleaje de 1 a 3 metros de altura significativa en las costas de Oaxaca y Chiapas.

Por otro lado, **canales de baja presión** asociados con **divergencia en la atmósfera superior**, generarán potencial de lluvias muy fuertes a intensas en el occidente de México y lluvias fuertes en el noroeste, norte y centro del país.

Finalmente se pronostican temperaturas de 45 a 50 °C en zonas de Baja California y Sonora.

Para mayor información sobre las Tormentas Tropicales "Marco" en Golfo de México y "Laura" en el Mar Caribe, consultar:

<https://smn.conagua.gob.mx/es/pronosticos/avisos/aviso-de-ciclon-tropical-en-el-oceano-atlantico>

Para mayor información sobre las bajas presiones con probabilidad ciclónica en el Océano Pacífico, consultar:

<https://smn.conagua.gob.mx/es/pronosticos/avisos/aviso-de-ciclon-tropical-en-el-oceano-pacifico>

Las lluvias podrían acompañarse de descargas eléctricas, posible caída de granizo y fuertes rachas de viento durante las tormentas. Además de incremento en los niveles de ríos y arroyos, desbordamientos, deslaves e inundaciones en zonas bajas.

Pronostico de Precipitación:

Lluvias fuertes con lluvias puntuales muy fuertes (50 a 75 mm): Jalisco, Michoacán, Morelos y Estado de México.

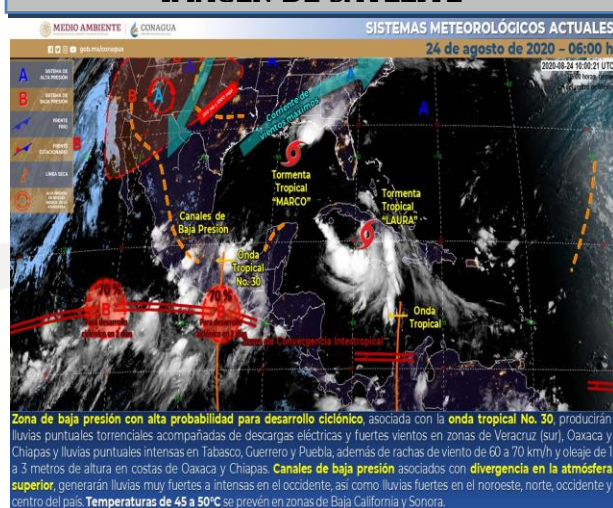
Pronostico de Temperaturas Máximas:

Temperaturas máximas de 35°C a 40°C: Coahuila, Nuevo León, San Luis Potosí (oriente), Durango, Nayarit, Jalisco, Colima, Michoacán, Guerrero, Oaxaca, Chiapas, Tamaulipas, Veracruz, Tabasco y Quintana Roo.

Pronostico en región Mesa Central:

Cielo parcialmente nublado por la mañana e incremento de nublados hacia la tarde, con lluvias puntuales intensas en Puebla; **puntuales muy fuertes en Morelos** e intervalos de chubascos en Guanajuato, Querétaro, Hidalgo y Tlaxcala, todas con descargas eléctricas y posible caída de granizo. Neblinas matutinas en zonas serranas de Guanajuato, Querétaro e Hidalgo. Ambiente caluroso y viento del noreste de 15 a 30 km/h en la región, con rachas de 50 km/h en zonas de tormenta.

IMAGEN DE SATELITE



SERVICIOS
DE SALUD



<http://ssm.gob.mx>



Servicios de Salud Morelos



@MorelosSalud

INFORME DE MONITOREO VOLCÁNICO Y SISMOLÓGICO

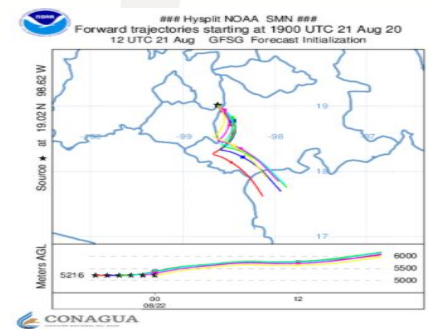
Fuente: Servicio Sismológico Nacional, UNAM. / Centro nacional de Prevención de Desastres (CENAPRED)-SEGOB, SENEAM-SCT y NOAA.

En las últimas 24 horas, mediante el sistema de monitoreo del volcán Popocatepetl se identificaron **153 exhalaciones** acompañadas de gases volcánicos y en ocasiones de ligeras cantidades de ceniza. Además, se **registraron 840 minutos de tremor de baja amplitud asociado a la emisión constante de vapor de agua, gases y bajo contenido de ceniza.**

	SEMAFORO	AMARILLO-FASE 2	RECOMENDACIONES PARA LA FASE AMARILLO FASE 2
NIVEL DE ALERTA	Incremento de actividad: <ul style="list-style-type: none"> Pluma de vapor de agua y gas Ligera caída de ceniza en áreas cercanas Caída de fragmentos incandescentes Crecimiento y destrucción de domos de lava Posibilidad de flujos piroclásticos por explosiones Flujos de lodo o escombros de corto alcance 		<ol style="list-style-type: none"> Continuar con el radio de seguridad de 12 km, por lo que la permanencia en esa área no está permitida. Controlar el tránsito entre Santiago Xalitxintla y San Pedro Nexapa, vía Paso de Cortés. A las autoridades de Protección Civil, mantener sus procedimientos preventivos, de acuerdo con sus planes operativos. A la población se le recomienda elevar la atención a los avisos de las autoridades de su localidad y se exhorta a no acercarse al volcán, y mucho menos al cráter. Mantenerse fuera de cañadas ante posibles flujos de lodo, principalmente en temporada de lluvias.

PRONOSTICO DE CAIDA DE CENIZA

En caso de una exhalación de ceniza volcánica, el pronóstico de trayectoria hacia el **sur-sureste de la posible exhalación. Iniciando su trayectoria en la zona oeste y sureste** del estado de Puebla; zona sureste del Estado de México, para las **primeras 12 horas de pronóstico**, (14:00 a las 02:00 hora local). Posteriormente para las **últimas 12 horas de pronóstico**, (02:00 a las 14:00 hora local), las trayectorias continúan en la zona suroeste y sur del estado de Puebla; zona noroeste del estado de Oaxaca. Estas trayectorias marcarían la dirección principal de emisiones de la pluma de gas, vapor de agua y/o cenizas volcánicas, procedentes del Volcán Popocatepetl.



SISMOS	<p>Se registró sismo de magnitud de 3.6 grados Richter, a las 04:22:17 hrs con localización del epicentro a 13 km al sur de Crucecita, Oaxaca.</p> <p>NO PERCEPTIBLE EN EL ESTADO DE MORELOS.</p>	<p>ULTIMO SISMO SISMOS RECIENTES</p> <p>TIEMPO DEL CENTRO DE MÉXICO</p> <p>FECHA: 2020-08-24</p> <p>HORA: 04:22:17</p> <p>MAGNITUD: 3.6</p> <p>EPICENTRO</p> <p>LATITUD: 15.66°</p> <p>LONGITUD: -96.11°</p> <p>LOCALIZACIÓN: 13 KM AL SUR DE CRUECITA, OAXACA</p> <p>PROFUNDIDAD: 19 KM</p>
	REPORTE DE DAÑOS A LA POBLACION	
	PROTECCIÓN CIVIL	Sin reporte de daños a la población ni a la infraestructura en salud.

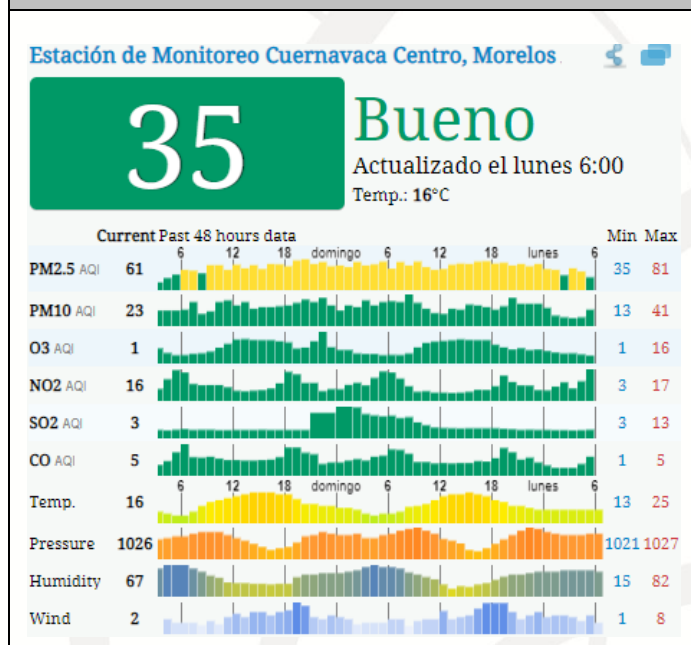


INFORME DE TEMPERATURAS Y CALIDAD DEL AIRE

Fuente: Comisión Estatal de Agua (CEAGUA)

ICA	CALIDAD DEL AIRE	PROTEJA SU SALUD
0-50	Buena	No se anticipan impactos a la salud cuando la calidad del aire se encuentra en este intervalo.
51-100	Moderada	Las personas extraordinariamente sensitivas deben considerar limitación de los esfuerzos físicos excesivos y prolongados al aire.
101-150	Dañina a la salud de los grupos sensitivos	Los niños adultos activos, y personas con enfermedades respiratorias tales como el asma, deben evitar los esfuerzos físicos excesivos y prolongados al aire.
151-200	Dañina a la salud	Los niños adultos activos, y personas con enfermedades respiratorias tales como el asma, deben evitar los esfuerzos físicos excesivos y prolongados al aire libre; las demás personas, especialmente los niños, deben limitar los esfuerzos excesivos y prolongados al aire libre.
201-300	Muy dañina a la salud	Los niños adultos activos, y personas con enfermedades respiratorias tales como el asma, deben evitar todos los esfuerzos excesivos al aire libre; las demás personas, especialmente los niños, deben limitar los esfuerzos físicos excesivos al aire libre.
300+	Arriesgado	

CALIDAD DEL AIRE CUERNAVACA, MORELOS.



PRONOSTICO DE TEMPERATURAS POR MUNICIPIO

Municipio	Max	Mín	Municipio	Max	Mín
Amacuzac	32°	17°	Puente de Ixtla	33°	20°
Axochiapan	32°	21°	Temixco	33°	18°
Ayala	30°	18°	Tepalcingo	31°	20°
Cuautla	27°	16°	Tepoztlán	27°	16°
Cuernavaca	27°	17°	Tlaltizapan	28°	17°
Huitzilac	18°	9°	Tlaquiltenango	33°	20°
Jiutepec	30°	16°	Zacatepec	30°	20°
Jojutla	33°	20°	Zacualpan	24°	14°

TEMPERATURAS MAXIMAS Y MINIMAS, ÚLTIMAS 24 HRS

Mínimas	Máximas
Huitzilac 9°	Jojutla 33°
Tetela del Volcán 12°	Axochiapan 32°
Totolapan 13°	Tepalcingo 31°
Ocuituco 14°	Zacatepec 30°



SERVICIOS
DE SALUD



<http://ssm.gob.mx>



Servicios de Salud Morelos



@MorelosSalud

INFORME DE MONITOREO EPIDEMIOLÓGICO

Fuente: Jurisdicciones Sanitarias del estado de Morelos.

JURISDICCION SANITARIA I:

- SIN EVENTOS EXTRAORDINARIOS.

JURISDICCION SANITARIA II:

- SIN EVENTOS EXTRAORDINARIOS.

JURISDICCION SANITARIA III:

- SIN EVENTOS EXTRAORDINARIOS.

EVENTOS EN SEGUIMIENTO

- **INTOXICACION POR CLEMBUTEROL**

En seguimiento al Brote por intoxicación por **Clembuterol** en los municipios de Yecapixtla, Jonacatepec, Yautepec, Cuautla y localidad de Amayuca, perteneciente al municipio de Jantetelco, se informa que posterior a la búsqueda intencionada de casos por parte de la brigada epidemiológica y por actividades de COPRISEM se agregan más casos al brote, teniendo ahora 62 casos que cumplen definición operacional a Intoxicación por clembuterol, de los cuales 27 son masculinos y 35 femeninos, de los 62 casos 9 requirieron hospitalización transitoria, actualmente un paciente hospitalizado en el HC Jonacatepec, **todos los demas se refieren en recuperación, no se registran defunciones**, con una **tasa de ataque de 0.14** y una **tasa de letalidad de 0.0%**, último caso notificado el **18 de agosto** por lo que se **espera un cierre de brote el día 31/08/2020** en caso de no tener más casos notificados, se mantienen actividades de búsqueda de casos y verificación de rastro municipal y distribuidores de carne por el área de COPRISEM, anexo estudio de brote actualizado y se estará informando las eventualidades. **FOLIO NOTINMED NM00235639-3**

LOCALIDADES CON LLUVIAS MÁXIMAS REGISTRADAS EN LAS ÚLTIMAS 24 HORAS.

No se presentaron lluvias en el estado.



SERVICIOS
DE SALUD



<http://ssm.gob.mx>



Servicios de Salud Morelos



@MorelosSalud